

Proyecto Chile - México

Seminario SNIT - IDE Chile 2021

MINISTERIO DE BIENES NACIONALES

Diciembre, 2021

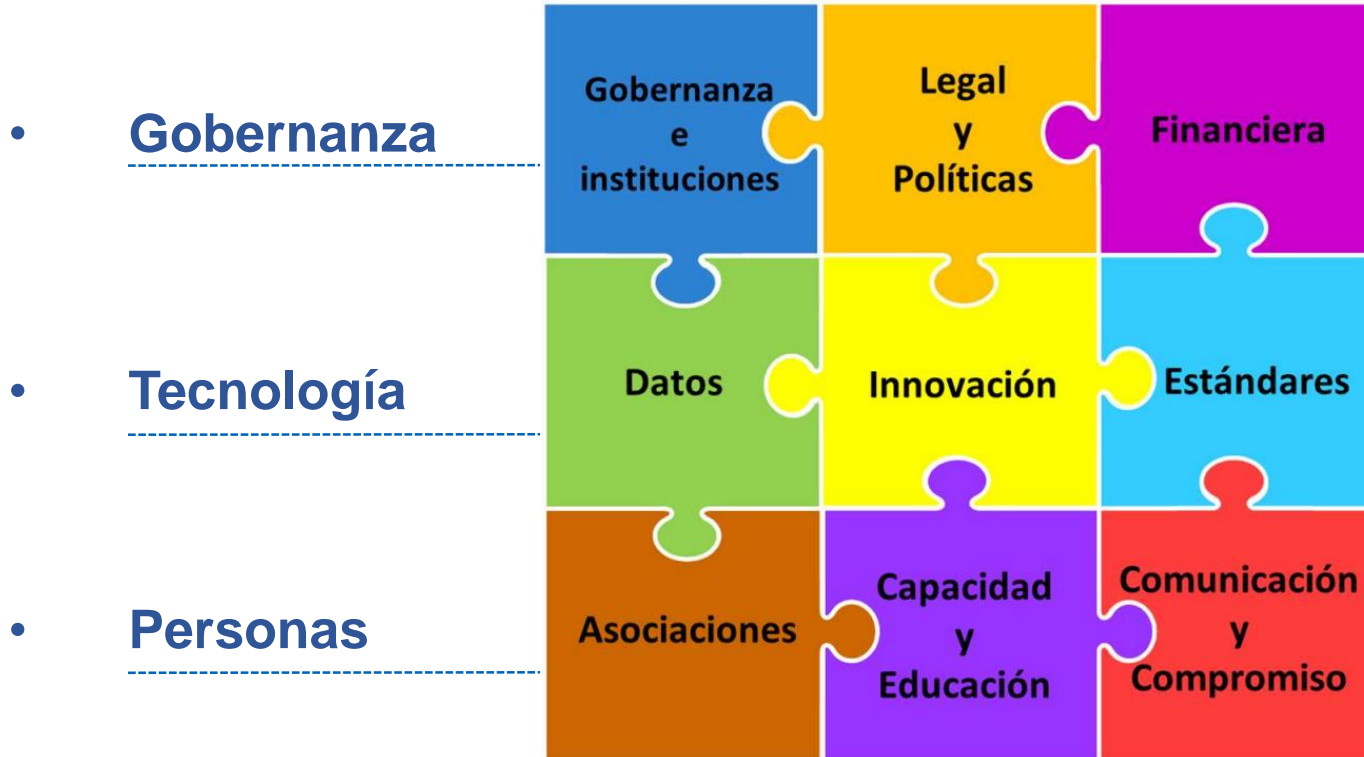
CRISTIAN ARANEDA HERNANDEZ
Secretario Ejecutivo
Sistema Nacional de Coordinación de Información
Territorial

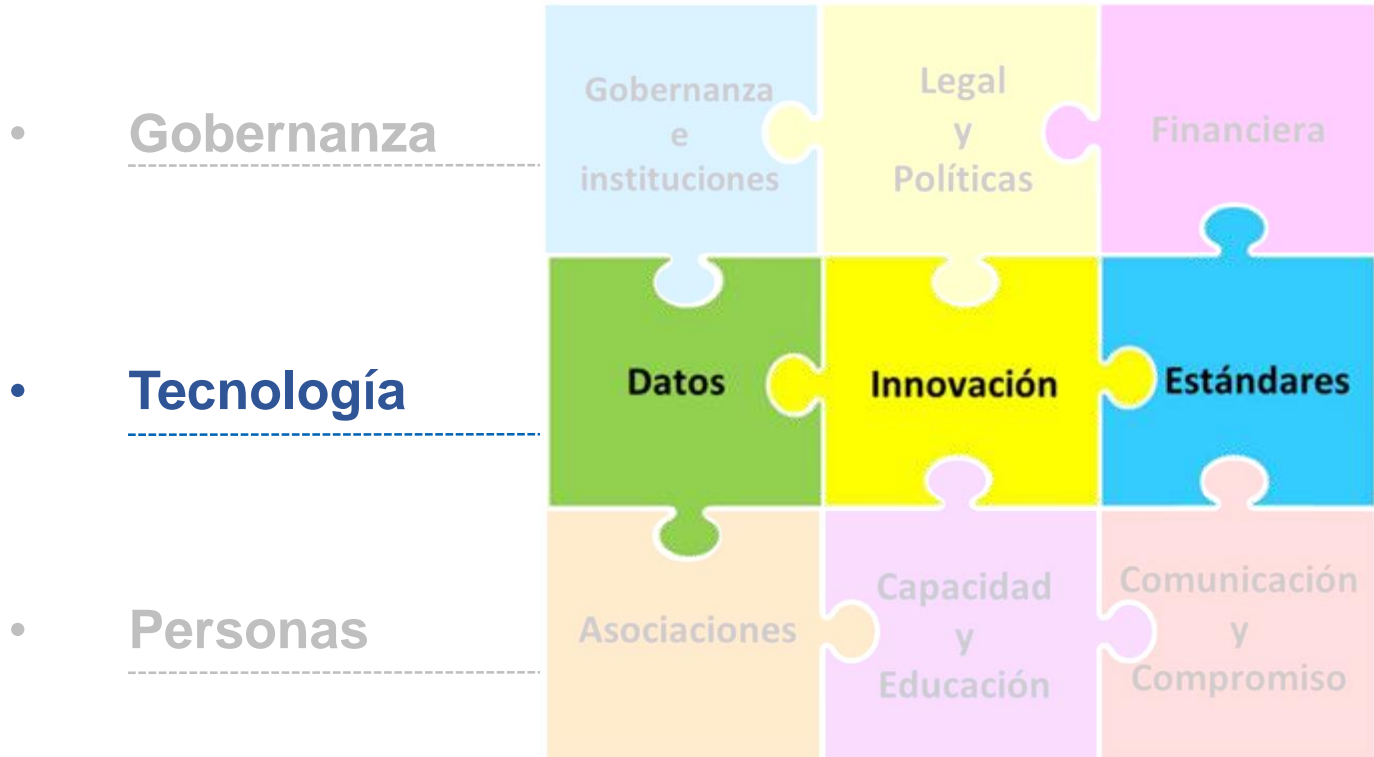


Contexto



Marco Integrado de Información Geoespacial (IGIF)

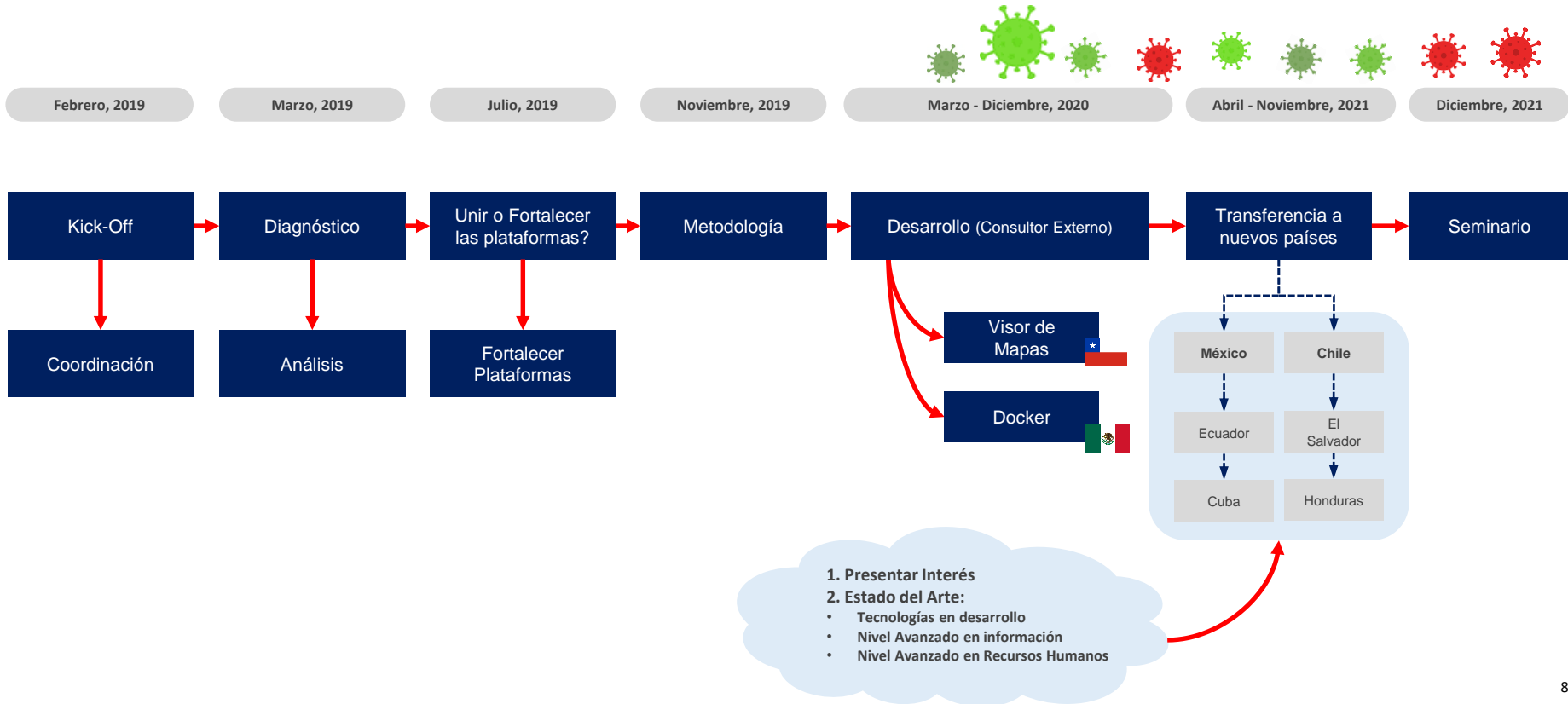




Proyecto Chile - México

Proyecto Chile - México

Compartir conocimiento



Acerca de GeoNodo

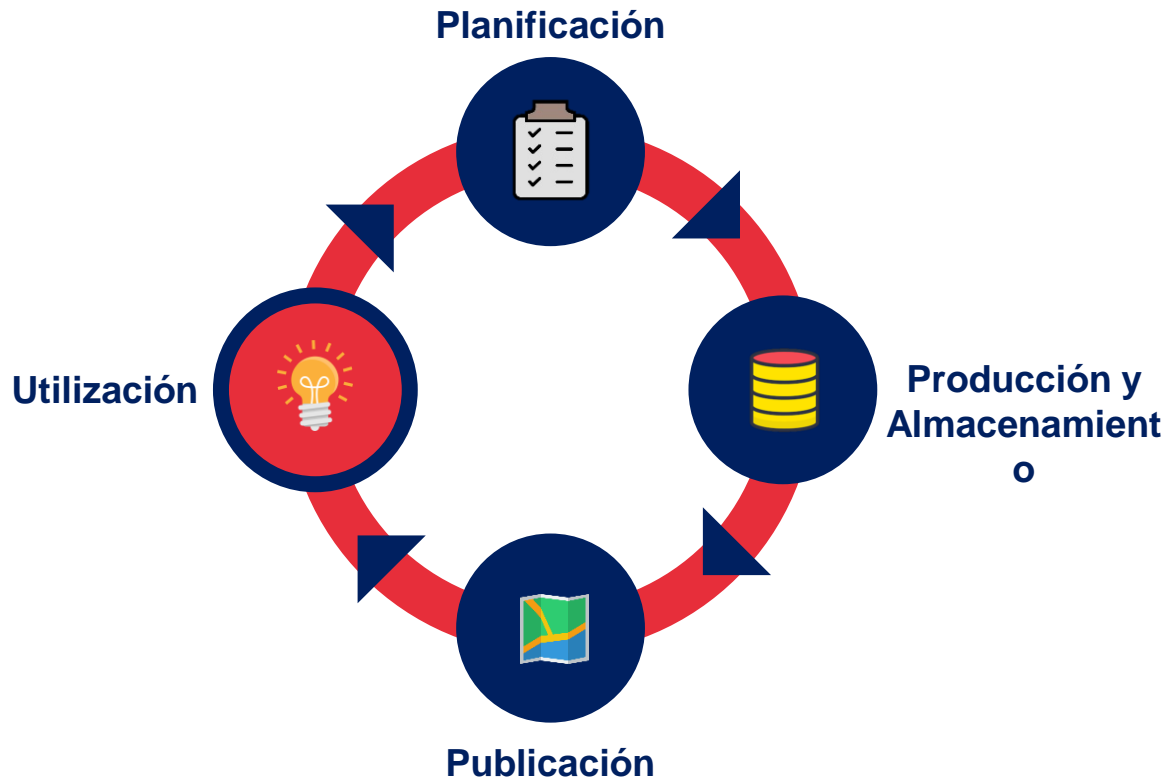


GeoNodo es una aplicación web de **código abierto** y "**made in SNIT**", para crear, publicar, compartir, analizar y usar información territorial.

Tiene por objetivo ser uno nodo proveedor del Geoportal de Chile, y de esta forma, aumentar la diversidad de información territorial disponible para los usuarios y tomadores de decisiones de la IDE Chile.

Se distribuye de forma gratuita a instituciones públicas que deseen sumarse a la IDE Chile, a través de un oficio al Ministro de Bienes Nacionales solicitando la instalación y el apoyo técnico.

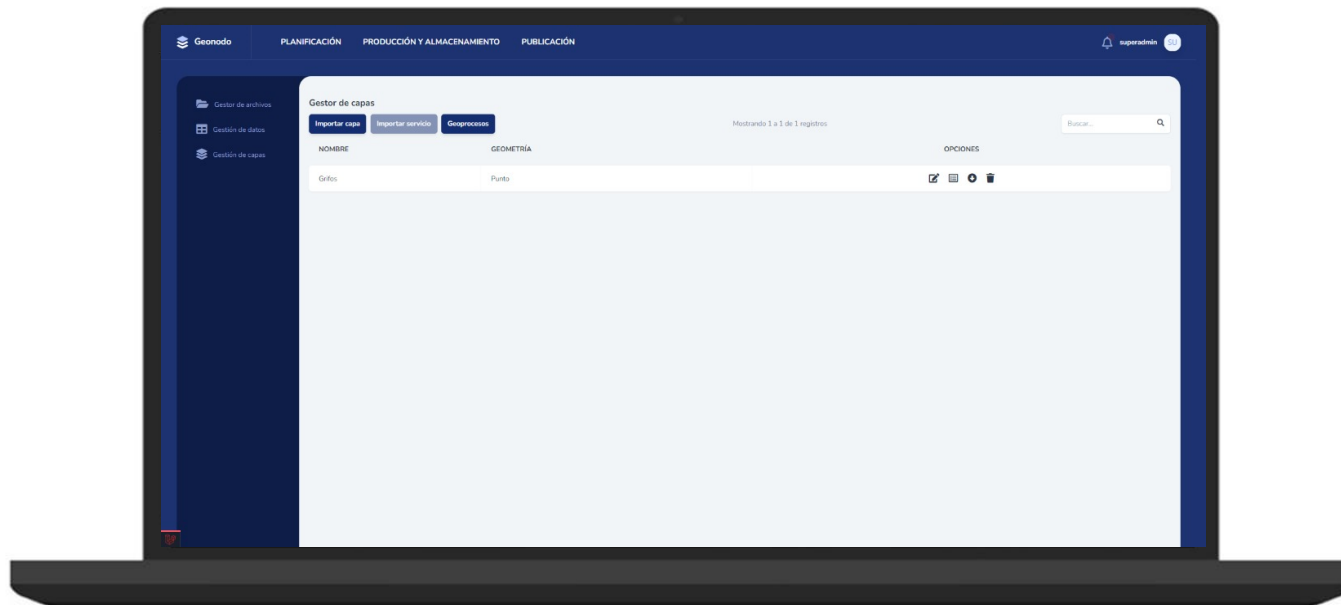
Ciclo de Vida



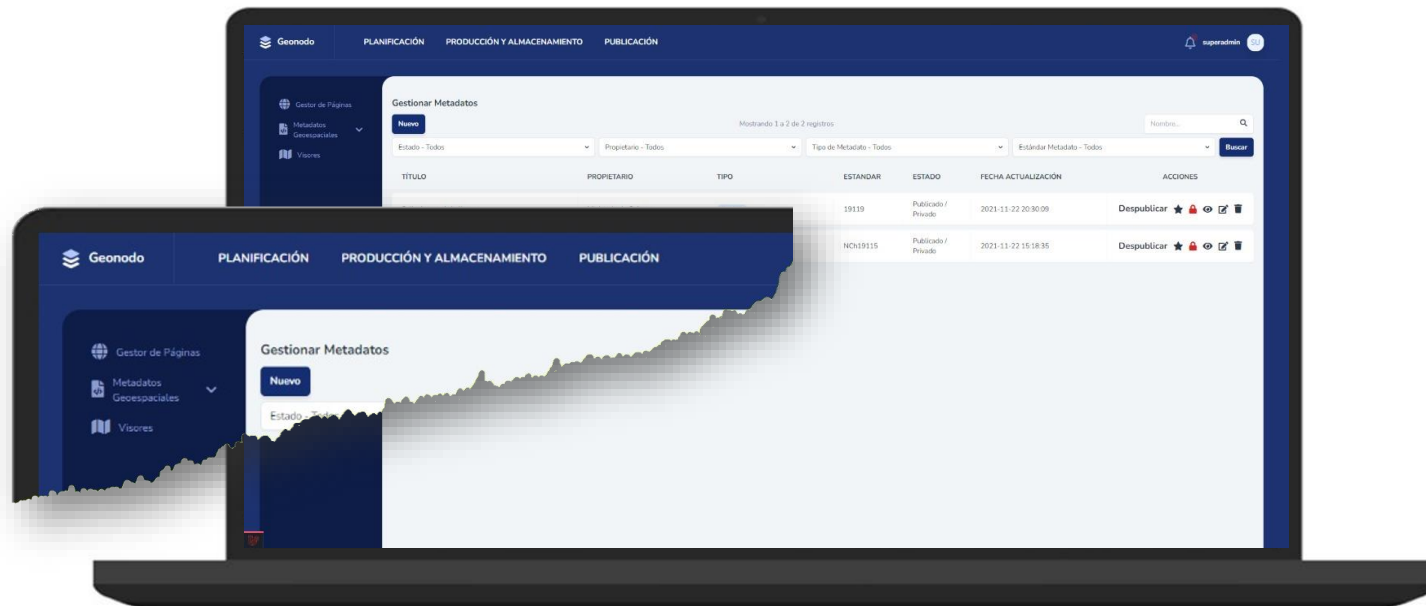
Módulos y funciones



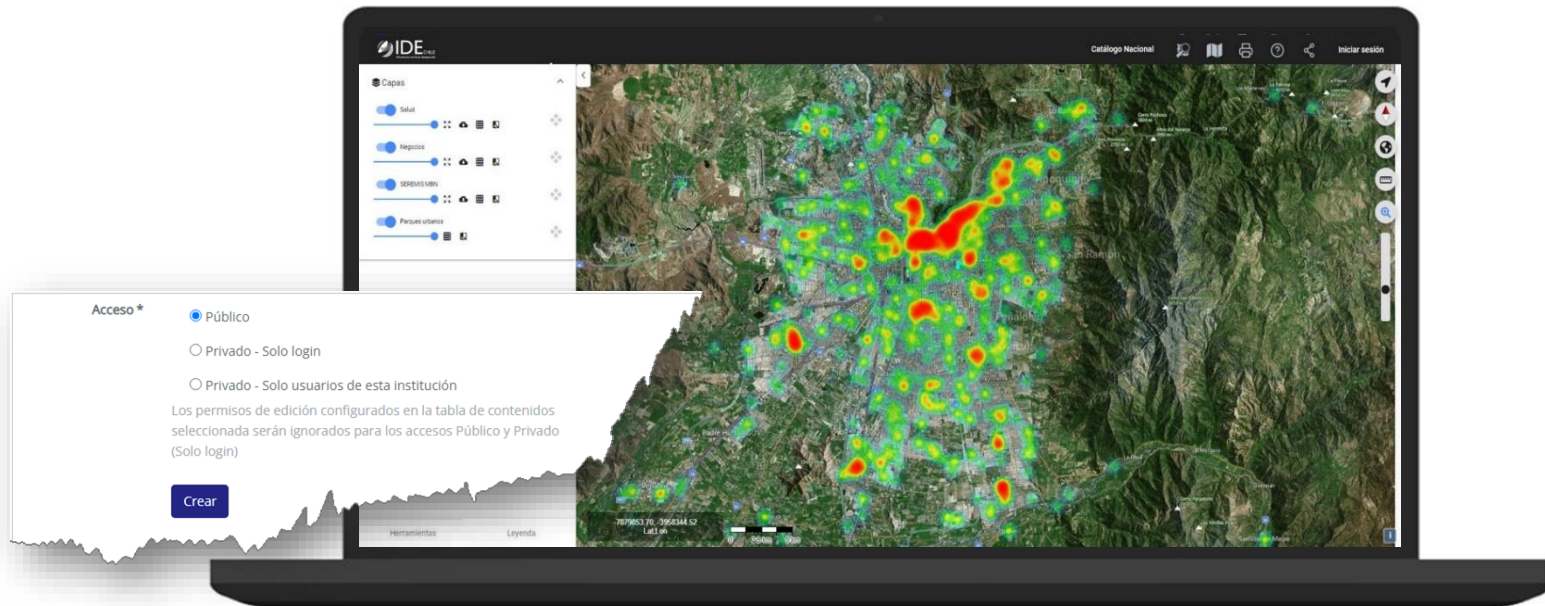
Geonodo



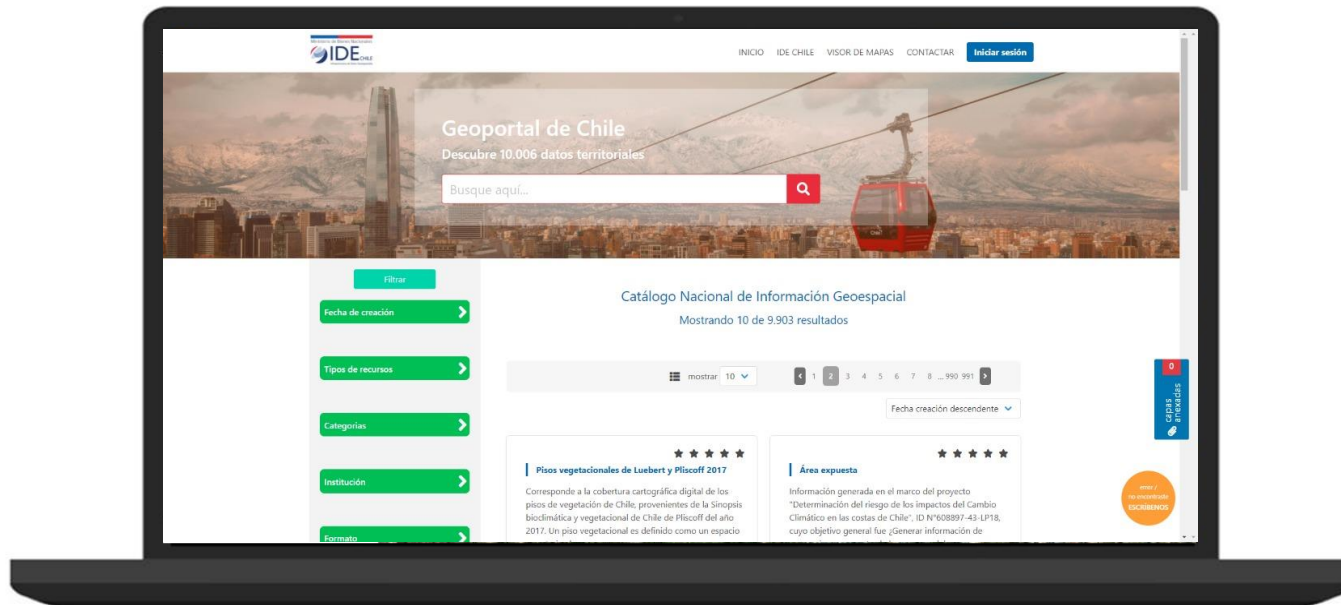
Geonodo



Geonodo



Geonodo

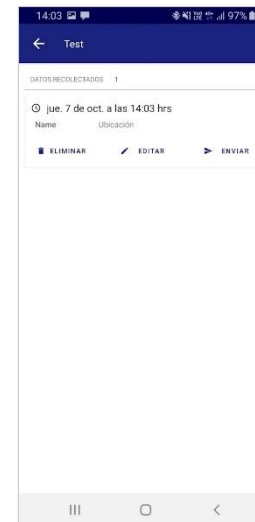
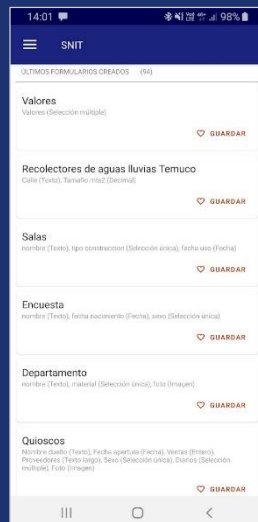
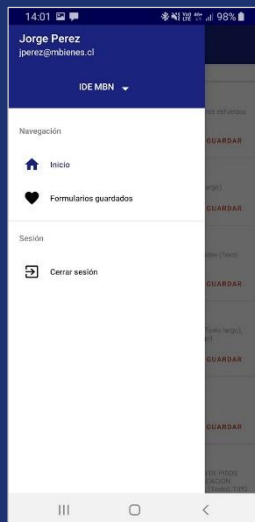


Collect

Es una aplicación móvil que permite recolectar datos en terreno. Disponible para iPhone y Android.

Los formularios de GeoNodo Collect son fáciles de personalizar, incluso permite capturar fotos.

Una característica destacada es que permite registrar datos sin necesidad de conectarse a internet.





IDE Chile



@ide_chile



@IDE_Chile